

Regione Lombardia  
Provincia di Pavia

Comune di Valle Salimbene

**COMPONENTE SISMICA A CORREDO DEL  
PIANO DI GOVERNO DEL TERRITORIO**

*(In attuazione dell'art. 57, comma 1, della L.r. 11 marzo 2005 n. 12  
secondo i criteri approvati con D.G.R. 22 dicembre 2005 n. 8/1566 e  
successivo aggiornamento approvato con D.G.R. 28 maggio 2008 n.  
8/7374)*

Dott. Geol. P. Bellinzona  
Via Rezzolina - 27050 CORNARA (PV)  
Tel. 0383.78278 - 340.2603380  
C.F. BILPEZZSSS163881  
P.IVA.: 01693660183

Il Sindaco

Il Segretario





TAV. N. 1

**CARTA DELLA PERICOLOSITA' SISMICA LOCALE**

Scala 1:10.000

Giugno 2008

**LEGENDA**

-  Z2: Zone con terreni di fondazione particolarmente scadenti (depositi altamente compressibili)
-  Z3: Zona di otto di terrazzo fluviale di altezza inferiore a 10 m
-  Z4a: Zona di fondovalle e di pianura con presenza di depositi alluvionali e/o fluvo-glaciali granulari e/o coesivi
-  Limite comunale

