

**STUDIO GEOLOGICO
FINALIZZATO
ALLA PIANIFICAZIONE COMUNALE
(L.R. 41/97)**

Dott. Geol. P. Bellinzona

Collaboratori
Dott. Geol. M. Tortelli

Il Sindaco

Il Segretario







TAV. N. 4

CARTA DEI VINCOLI

Scala 1:10.000

Luglio 2004

LEGENDA

- | | | |
|---|--|--|
|  | Limite esterno della Fascia C del fiume Po | } Delimitazione delle fasce fluviali relative a "Progetto di Piano Stralcio per l'Assetto Idrogeologico (PAI)" |
|  | Limite esterno della Fascia C modificato | |
|  | Limite tra la Fascia B e la Fascia C | } Delimitazione del "Piano Stralcio delle Fasce Fluviali (PSFF)" |
|  | Limite tra la Fascia A e la Fascia B | |
|  | Fascia di rispetto del pozzo comunale | |
|  | Fascia di rispetto sul reticolo minore (R.D. 523/1904) | |

