











# Tavola 03 Carta dei vincoli

## LEGENDA








### Sistema ambientale

-  Fascia di rispetto ambientale reticolo idrico principale (D. Lgs. 42/2004)
-  Pozzi idropotabili e fascia di rispetto assoluto
-  Fascia di rispetto pozzi idropotabili
-  Aree boscate, vincolo ex D.Lgs. 42/2004 (perimetrati come da PTCP)
-  Bellezze d'insieme, vincolo ex D.Lgs. 42/2004
-  Classe di fattibilità geologica 4 (vincolo di inedificabilità totale)
-  Fascia A del PAI
-  Fascia B del PAI
-  Fascia C del PAI

### Rete della mobilità

-  Fascia di rispetto stradale al di fuori del centro abitato (D.Lgs. 295/1992)

### Sistema insediativo

-  Centri storici
-  Aree cimiteriali
-  Fascia di rispetto cimiteriale
-  Gasdotto
-  Fascia di rispetto di gasdotto
-  Ambiti tutelati ai sensi della parte seconda del D.Lgs. 42/2004 mediante decreto della Soprintendenza per i Beni Archeologici della Lombardia
-  Confine comunale